

+ *Promulgazione*

REPUBBLICA ITALIANA

BOLLETTINO UFFICIALE DELLA REGIONE LAZIO

PARTE PRIMA - PARTE SECONDA

Roma, 30 luglio 2002

Si pubblica normalmente il 10, 20 e 30 di ogni mese

DIREZIONE REDAZIONE E AMMINISTRAZIONE PRESSO LA PRESIDENZA DELLA GIUNTA REGIONALE - VIA CRISTOFORO COLOMBO, 212 - 00147 ROMA

IL BOLLETTINO UFFICIALE si pubblica a Roma in due distinti fascicoli:

- 1) la Parte I (Atti della Regione) e la Parte II (Atti dello Stato e della U.F.)
- 2) la Parte III (Avvisi e concorsi)

Modalità di abbonamento e punti vendita:

L'abbonamento ai fascicoli del Bollettino Ufficiale si effettua secondo le modalità e le condizioni specificate in appendice e mediante versamento dell'importo, esclusivamente sul c/c postale n. 42759001 intestato a Regione Lazio abbonamento annuale o semestrale alla Parte I e II; alla parte III; alle parti I, II e III al Bollettino Ufficiale. Per informazioni rivolgersi alla Regione Lazio - Servizio Promulgazione e Pubblicazione, Tel. 06-51685371 - 06-51685116/18.

Il Bollettino Ufficiale della Regione Lazio è ora consultabile anche in via telematica tramite Internet accedendo al sito www.regione.lazio.it

Il Bollettino Ufficiale può essere visualizzato e/o stampato sia in forma testuale che grafica.

Gli utenti sono assistiti da un servizio di "help" telefonico (06-85084200).

Da Gennaio 2001 l'accesso alla consultazione del Bollettino in via telematica tramite INTERNET è gratuito al pubblico previa registrazione on-line.

Si rinvia ugualmente all'appendice per le informazioni relative ai punti vendita dei fascicoli del Bollettino Ufficiale.

Riproduzione anastatica

PARTE I

ATTI DELLA GIUNTA REGIONALE

● DELIBERAZIONE DELLA GIUNTA REGIONALE 14 giugno 2002, n. 781.

Assegnazione agli enti destinatari delle risorse umane, patrimoniali e finanziarie ai sensi dell'art. 192 della legge regionale n. 14/99 sul decentramento amministrativo relativamente alle materie dell'agricoltura

Pag. 3

DIREZIONE REGIONALE SCUOLA, FORMAZIONE E POLITICHE PER IL LAVORO

DETERMINAZIONE DEL DIRETTORE 28 giugno 2002, n. 685.

Individuazione del personale regionale assegnato agli enti locali destinatari ai sensi della legge regionale n. 14/99. Integrazione dell'elenco del personale trasferito alla Provincia di Roma

29

GIUNTA REGIONALE DEL LAZIO

oo

14 GIU. 2002

ESTRATTO DAL PROCESSO VERBALE DELLA SEDUTA DEL _____

=====

ADDI' 14 GIU. 2002 NELLA SEDE DELLA REGIONE LAZIO, IN VIA CRISTOFORO COLOMBO, 212 - ROMA, SI E' RIUNITA LA GIUNTA REGIONALE, COSI' COSTITUITA:

STORACE	Francesco	Presidente	GARGANO	Giulio	Assessore
SIMEONI	Giorgio	Vice Presidente	IANNARELLI	Antonello	"
ARACRI	Francesco	Assessore	ROBILOTTA	Donato	"
AUGELIO	Andrea	"	SAPONARO	Francesco	"
CIARAMELLETTI	Luigi	"	SARACENI	Vincenzo Maria	"
DIONISI	Arnando	"	VERZASCHI	Marco	"
FORMISANO	Auna Teresa	"			

ASSISTE IL SEGRETARIO Dott. Adolfo Papi.
.....OMISSIS

ASSENTI: STORACE - SAPONARO -

DELIBERAZIONE N° 781-

OGGETTO: _____ "Assegnazione agli enti destinatari delle risorse umane, patrimoniali e finanziarie ai sensi dell'art. 192 della L.R. n. 14/99 sul decentramento amministrativo relativamente alle materie dell'Agricoltura".



781

14 GIU. 2002

OGGETTO: "Assegnazione agli enti destinatari delle risorse umane, patrimoniali e finanziarie ai sensi dell'art. 192 della L.R. n. 14/99 sul decentramento amministrativo relativamente alle materie dell'Agricoltura".

LA GIUNTA REGIONALE

Su proposta dell'Assessore all'Agricoltura Antonello Iannarilli, d'intesa con l'Assessore agli Affari istituzionali ed enti locali, Donato Robilotta;

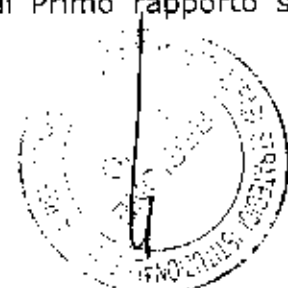
VISTA la legge 15 marzo 1997, n. 59, e successive modificazioni, recante "Delega al Governo per il conferimento di funzioni e compiti alle Regioni ed agli enti locali per la riforma della pubblica amministrazione e per la semplificazione amministrativa";

VISTO il d. leg.vo 31 marzo 1998, n. 112, e successive modificazioni, recante "Conferimento di funzioni e compiti amministrativi dallo Stato alle Regioni ed agli enti locali in attuazione del Capo I della L. 15 marzo 1997, n. 59";

VISTA la L.R. 6 agosto 1999, n. 14, e successive modificazioni, recante "Organizzazione delle funzioni a livello regionale e locale per la realizzazione del decentramento amministrativo";

VISTI, in particolare, gli artt. 13 e 192 della citata L.R. n. 14/99 relativa alle modalità dell'assegnazione delle risorse umane, nonché i commi 5 bis, 5 ter e 5 quarter dell'art. 10 della medesima L.R. n. 14/99 concernente l'individuazione degli ambiti territoriali provvisori;

VISTA la DGR 1 febbraio 2000, n. 214 con cui è stato approvato, su conforme parere della Conferenza Regioni/AA.LL., il Primo rapporto sullo



14 GIU. 2002
LW

stato di attuazione della L.R. n. 14/99, unitamente al programma di attività da realizzare;

VISTA la DGR 1 agosto 2000, n. 1837, con la quale, in attuazione della proposta contenuta nel citato Primo rapporto sullo stato di attuazione della L.R. n. 14/99, sono stati costituiti i Comitati di settore, intesi come articolazioni operative della Conferenza Regione/AA.LL., sulla base della aggregazione di materie omogenee per la gestione operativa delle attività correlate alla realizzazione del decentramento amministrativo, articolati come appresso indicato:

- 1) Sviluppo economico
- 2) Sviluppo agricolo e del mondo rurale
- 3) Opere pubbliche, territorio, mobilità e trasporti
- 4) Ambiente e protezione civile
- 5) Urbanistica e casa
- 6) Politiche del lavoro, scuola e formazione professionale
- 7) Servizi sociali, cultura, spettacolo, sport e turismo;

PRESO ATTO delle proposte effettuate in sede di concertativa dal Comitato di Settore n. 2 Sviluppo Agricolo e Mondo Rurale relativamente alle materie dell'Agricoltura e riportate nei relativi verbali delle riunioni;

PRESO ATTO, altresì, dei criteri concertati con D.G.R. 21 Dicembre 2001 n. 2021 per l'assegnazione del personale regionale in attuazione dell'art. 13 della citata L.R. 14/99, all'interno dello specifico Osservatorio costituito dai rappresentanti della Regione, delle Associazioni regionali degli enti locali laziali e delle OO.SS. territoriali e dei criteri relativi alla mobilità del personale regionale determinati con D.G.R. n°2021/2001;



781 14 GIU. 2002

W

ACQUISITO il parere favorevole della Conferenza Regione/AA.LL., nelle sedute del 23/10/01 e dell'11/4/2002 e del 4/6/2002 ; *Sf* .
all'unanimità

DELIBERA

- 1) **di approvare** l'individuazione degli ambiti territoriali provvisori, coincidenti di norma con le SAZ (Sportello Agricolo di Zona) ai sensi del comma 5 bis dell'art. 10 della L.R. 14/99, così come riportati **nell'allegato 1)** alla presente deliberazione, relativamente alle materie dell'Agricoltura, nonché l'individuazione dei relativi Comuni capofila, destinatari delle risorse umane, strumentali e finanziarie;
- 2) **di trasferire**, con decorrenza 1 luglio 2002, il personale regionale, già preposto alle funzioni conferite per le materie in oggetto, agli enti di destinazione indicati nell'allegato 2) della presente deliberazione distinto per categoria e figura professionale di appartenenza;
- 3) **di assegnare**, con la stessa decorrenza di cui al punto 2) ed a fronte delle spese relative alle funzioni ed ai compiti conferiti per le materie dell'Agricoltura, le somme stanziare nel bilancio regionale, es. 2002, ed indicato **nell'allegato 3)** ivi comprese le risorse del patrimonio immobiliare e le direttive indicate nella presente deliberazione che contiene:
 - a) l'elenco delle funzioni e dei compiti conferiti ai sensi della L.R. n. 14/99, ripartite per enti e per materia;
 - b) le spese riferite all'esercizio finanziario 2002, per funzioni ed attività amministrative delegate, con vincolo di destinazione;
 - c) le spese, riferite all'esercizio finanziario 2002 per funzioni ed attività amministrative attribuite, senza vincolo di destinazione ivi comprese quelle relative alle commissioni di cui agli articoli 40 e 44 della Legge regionale n. 17/95 ;

4

W

4) di demandare:

- a) a successivi provvedimenti dei direttori competenti per materia, oggetto di conferimento, l'approvazione degli elenchi nominativi del personale da trasferire, predisposto sulla base dei criteri determinati con d.g.r. n°2021/2001, nonché la tabella dei costi del personale trasferito, maturati alla data del 30 giugno 2002, al lordo degli oneri contributivi, ivi comprese le spese di funzionamento, in quanto dovute, calcolate sulla base del 20% del costo del personale trasferito medesimo;
- b) a successivi provvedimenti del direttore della Direzione regionale alle Risorse e Sistemi il provvedimento di trasferimento agli enti destinatari delle risorse finanziarie relative al costo del personale trasferito sulla base degli elenchi nominativi approvati con i provvedimenti di cui alla precedente lettera a);
- c) a successivi provvedimenti dei direttori competenti per materia, di concerto con il direttore della Direzione regionale Affari strategici istituzionali e della presidenza, il trasferimento delle spese di funzionamento come sopra determinate;

5) di dare atto che:

ai sensi dell'art. 191, comma 1, l'effettivo esercizio delle funzioni e dei compiti conferiti agli enti di destinazione decorrerà dalla data del 1 luglio 2002;

per quanto riguarda il personale trasferito, rimangono salvi i percorsi contrattuali e di carriera eventualmente in itinere al momento del trasferimento e per i quali l'amministrazione regionale provvederà a conguagliare le risorse assegnate con successivi provvedimenti;

per quanto riguarda le spese di funzionamento l'art. 18 della L.R. 6 settembre 2001, n. 24 (assestamento di bilancio) prevede la possibilità da parte degli enti destinatari di utilizzare a tale fine un'ulteriore quota pari al 5% delle spese assegnate per lo svolgimento delle funzioni delegate;

per quanto concerne l'assegnazione dei beni immobiliari elencati l'effettivo trasferimento decorrerà, ai sensi del comma 3, dell'art. 14 della L.R. n. 14/99, dalla data di emanazione del decreto del Presidente

W

781 14 GIU. 2002

W

della L.R. n. 14/99, dalla data di emanazione del decreto del Presidente della Giunta regionale sulla base degli inventari redatti in contraddittorio con ciascun ente di destinazione;

per quanto riguarda le funzioni trasferite in materia di caccia e di pesca, ai sensi dell'articolo 15, comma 4, della L.R. n°14/99, dal 1° gennaio 2003 i proventi delle tasse sulle concessioni regionali, relative ai numeri d'ordine 15,16,17, e 18 di cui alla tariffa allegata alla L.R. 2 maggio 1980 n°30 e successive modifiche ed integrazioni, unitamente alle relative sanzioni amministrative, spettano alle Amministrazioni Provinciali.

ai sensi del citato comma 5 ter dell'art. 10 della L.R. n. 14/99, per le materie delegate ai Comuni relative all'Agricoltura, , i Comuni capofila degli ambiti territoriali provvisori eserciteranno le funzioni ed i compiti amministrativi per conto di tutti i Comuni compresi in ciascun ambito sulla base di un'apposita convenzione che regoli i reciproci rapporti e da stipulare su iniziativa dei medesimi;

6)di rinviare ad appositi provvedimenti, da emanare entro il mese di febbraio di ogni anno, ai sensi dell'art.17 della L.R. n°14/99, gli atti di indirizzo e coordinamento per lo svolgimento delle attività conferite da parte degli enti di destinazione;

7)di rinviare a specifici provvedimenti l'assegnazione delle risorse finanziarie relative ai successivi esercizi finanziari, sulla base delle somme stanziare nei relativi bilanci di previsione, entro 60 giorni dalla data di entrata in vigore della legge regionale di approvazione;

8)di pubblicare il presente provvedimento sul Bollettino Ufficiale della Regione Lazio.

IL VICE PRESIDENTE: F.to Giorgio SIMEONI
IL SEGRETARIO: F.to Dott. Adolfo Papi



17 GIU. 2002

**AMBITI TERRITORIALI PROVVISORIO DI ESERCIZIO DELLE FUNZIONI E DEI COMPITI
PROVINCIA DI ROMA**

Nome Comune	PR	Popolazione	Superficie	Densità	SAZ cod.
Roma (COMUNE CAPOFILA)	RM				
Fiumicino	RM				
TOTALE 2 COMUNI	RM				
Subiaco (COMUNE CAPOFILA)	RM	9.116	24,63	370,12	25
Affile	RM	1.711	12,77	133,98	25
Agosta	RM	1.672	31,67	52,79	25
Anticoli Corrado	RM	933	11,79	79,13	25
Arcinazzo Romano	RM	1.423	16,21	87,60	25
Arsoli	RM	1.560	21,48	73,56	25
Camerata Nuova	RM	498	15,43	32,27	25
Canterano	RM	397	24,84	15,98	25
Cervara di Roma	RM	482	38,24	12,60	25
Cineto Romano	RM	585	38,68	15,15	25
Jenne	RM	520	7,76	67,01	25
Marano Equo	RM	759	26,81	28,31	25
Radifreddo	RM	765	29,45	25,98	25
Rocca Canterano	RM	266	28,46	9,35	25
Roliate	RM	829	17,75	46,70	25
Roviano	RM	1.426	75,19	18,97	25
Vallepiana	RM	406	20,96	19,37	25
Vallinfreda	RM	313	33,34	9,39	25
Vivaro Romano	RM	227	83,28	2,73	25
TOTALE 19 COMUNI	RM	23.906			
Colferro (COMUNE CAPOFILA)	RM	21.520	32,09	670,61	26
Artana	RM	11.372	42,02	270,63	26
Carpineto Romano	RM	5.035	35,12	143,37	26
Gavignano	RM	1.702	16,69	101,98	26
Gorga	RM	751	34,05	22,06	26
Labico	RM	3.264	25,35	128,76	26
Montelanico	RM	1.900	11,11	171,02	26
Segni	RM	8.855	71,95	123,07	26
Valmontone	RM	12.697	72,62	174,84	26
TOTALE 9 COMUNI	RM	67.096			
Tivoli (COMUNE CAPOFILA)	RM	52.827	25,70	2055,53	27
Casape	RM	754	17,36	45,74	27
Castel Madama	RM	6.679	42,95	155,51	27
Cerreto Laziale	RM	1.082	1,54	702,60	27
Ciciliano	RM	1.151	31,63	36,39	27
Gerano	RM	1.215	23,61	51,46	27
Licenza	RM	914	17,88	51,12	27
Mandela	RM	745	22,33	33,38	27
Marcellina	RM	5.372	94,58	56,60	27
Percie	RM	248	8,38	29,59	27
Roccagiovine	RM	288	46,07	6,25	27
Sambuci	RM	904	40,18	22,50	27
San Gregorio da Sassola	RM	1.508	18,36	82,14	27
San Polo dei Cavalieri	RM	2.270	27,48	82,61	27
Saracinesco	RM	153	107,34	1,43	27
Vicovaro	RM	4.008	189,67	21,13	27
TOTALE 16 COMUNI	RM	27.331			
Palestrina (COMUNE CAPOFILA)	RM	17.338	10,09	1718,33	28
Bellegra	RM	3.069	45,75	67,08	28
Capranica Prenestina	RM	360	30,71	11,72	28
Castel San Pietro Romano	RM	752	70,12	10,72	28
Cave	RM	9.396	60,43	155,49	28
Galliano nel Lazio	RM	4.253	17,48	243,31	28
Genazzano	RM	5.374	36,53	147,11	28
Olevano Romano	RM	6.279	10,80	581,39	28
Pisoniano	RM	835	23,03	36,26	28
Poli	RM	2.177	11,79	184,65	28
Rocca di Cave	RM	358	23,86	15,00	28
Rocca Santo Stefano	RM	1.309	14,71	88,99	28
San Cesareo	RM				28
San Vito Romano	RM	3.343	18,15	184,19	28
Zagarolo	RM	12.321	406,27	30,33	28
TOTALE 15 COMUNI	RM	66.864			
Velletri (COMUNE CAPOFILA)	RM	48.580	20,53	2366,29	29
Genzano di Roma	RM	22.230	4,41	5040,82	29



Lanuvio	RM	9.255	25,78	359,00	29
Lariano	RM	9.649	15,00	643,27	29
Nemi	RM	1.770	12,46	142,05	29
TOTALE 5 COMUNI	RM	91.484			
Frascati (COMUNE CAPOFILA)	RM	20.840	24,55	848,88	30
Albano Laziale	RM	34.412	14,25	2414,88	30
Arcella	RM	18.410	12,71	1448,47	30
Castel Gandolfo	RM	8.129	39,17	207,53	30
Ciampino	RM	36.466	36,08	1010,70	30
Colonna	RM	3.912	144,29	22,98	30
Grottaferrata	RM	17.921	86,89	206,26	30
Marino	RM	35.850	204,85	175,01	30
Montecompatri	RM	8.091	15,79	512,41	30
Monte Porzio Catone	RM	8.151	70,95	114,88	30
Rocca di Papa	RM	12.751	30,84	413,46	30
Rocca Priora	RM	9.806	24,38	402,21	30
TOTALE 12 COMUNI	RM	214.139			
Pomezia (COMUNE CAPOFILA)	RM	45.495	3,50	12998,57	31
Ardea	RM	27.668	62,02	448,11	31
TOTALE 2 COMUNI	RM	73.163			
Nettuno (COMUNE CAPOFILA)	RM	38.652	8,23	4894,05	32
Anzio	RM	42.041	17,89	2390,05	32
TOTALE 2 COMUNI	RM	80.693			
Cerretori (COMUNE CAPOFILA)	RM	25.400	23,62	1075,36	33
Ladispoli	RM	25.135	26,15	961,19	33
Santa Marinella	RM	16.005	125,57	127,46	
TOTALE 3 COMUNI	RM	66.540			
Bracciano (COMUNE CAPOFILA)	RM	15.665	17,70	772,03	34
Anguillara Sabazia	RM	13.183	8,95	1472,96	34
Campagnano di Roma	RM	8.550	52,01	164,39	34
Canale Monterano	RM	3.238	32,64	99,20	34
Manziana	RM	5.875	63,06	93,17	34
Magliano Romano	RM	1.315	11,37	115,88	34
Formello	RM	9.176	21,47	427,39	34
Mazzano Romano	RM	2.490	174,43	14,28	34
Trevignano Romano	RM	4.404	19,96	220,64	34
TOTALE 9 COMUNI	RM	61.896			
Castelnuovo di Porto (COMUNE CAPOFILA)	RM	7.026	48,51	144,84	35
Capena	RM	5.889	27,89	211,15	35
Civitella San Paolo	RM	1.546	31,42	49,20	35
Fiano Romano	RM	7.620	24,64	309,25	35
Filacciano	RM	460	8,60	53,49	35
Morlupo	RM	6.776	13,26	511,01	35
Nazzano	RM	1.279	7,65	167,19	35
Ponzano Romano	RM	1.045	26,03	40,15	35
Riano	RM	6.921	32,04	197,28	35
Rignano Flaminio	RM	6.680	23,79	280,79	35
Sacrofano	RM	5.627	51,54	109,18	35
Sant'Oreste	RM	3.446	43,43	79,35	35
Torrita Tiberina	RM	918	10,75	85,40	35
TOTALE 13 COMUNI	RM	54.633			
Civitavecchia (COMUNE CAPOFILA)	RM	51.008	45,70	1116,15	36
Allumiere	RM	4.291	8,24	520,75	36
Tolfa	RM	4.949	86,00	57,65	36
TOTALE 3 COMUNI	RM	60.248			
Palombara Sabina (COMUNE CAPOFILA)	RM	10.260	21,14	485,34	37
Giardinia Montebello	RM	66.884	17,33	3859,43	37
Mentana	RM	37.393	64,00	584,27	37
Montelibretti	RM	4.874	7,32	665,85	37
Monterotondo	RM	33.172	31,63	1048,75	37
Monteflavio	RM	1.398	16,82	83,12	37
Montorio Romano	RM	1.936	31,52	61,42	37
Murcocone	RM				37
Nerola	RM	1.435	10,38	138,25	37
Sant'Angelo Romano	RM	2.911	23,80	122,31	37
TOTALE 10 COMUNI	RM	160.263			



**AMBITI TERRITORIALI PROVVISORI DI ESERCIZIO DELLE FUNZIONI E DEI COMPITI
PROVINCIA DI LATINA**

Nome Comune	PR	Popolazio ne	Superfici s	Densità	SAZ cod
Latina (COMUNE CAPOFILA)	LT	113.270	26,85	4218,62	
Aprilia (COMUNE CAPOFILA)	LT	56.715	9,1	8225,58	9
Cisterna di Latina (COMUNE CAPOFILA)	LT	32.515	42,57	763,80	10
Cori	LT	10.572	73,50	143,84	10
Norma	LT	3.912	17,66	221,52	10
Rocca Massima	LT	1.153	41,41	27,84	10
TOTALE 4 COMUNI	LT	218.137			
Pontinia (COMUNE CAPOFILA)	LT	12.837	43,96	292,02	11
Sabaudia	LT	15.908	54,35	292,70	11
TOTALE 2 COMUNI	LT	28.745			
Sezze (COMUNE CAPOFILA)	LT	22.475	60,85	369,35	12
Bassiano	LT	1.599	17,02	93,95	12
Serraneta	LT	6.740	81,04	83,17	12
TOTALE 3 COMUNI		30.814			
Ppriverno (COMUNE CAPOFILA)	LT	13.782	167,76	82,15	13
Maenza	LT	3.055	100,70	30,34	13
Prossedi	LT	1.316	15,27	86,18	13
Roccagorga	LT	4.360	61,03	71,44	13
Roccasecca de' Volsci	LT	1.206	45,91	27,47	13
Sonnino	LT	6.943	7,67	905,22	13
TOTALE 6 COMUNI		30.662			
Terracina (COMUNE CAPOFILA)	LT	38.536	32,89	1171,66	14
San Felice Circeo	LT	8.734	49,20	177,52	14
TOTALE 2 COMUNI		47.270			
Fondi (COMUNE CAPOFILA)	LT	33.056	11,41	2897,11	15
Monte San Biagio	LT	6.201	206,52	30,03	15
Lenola	LT	4.190	31,31	133,82	15
Spertunga	LT	3.400	16,56	205,31	15
TOTALE 4 COMUNI		46.847			
Formia (COMUNE CAPOFILA)	LT	36.626	14,16	2586,58	16
Campodimele	LT	809	26,48	30,55	16
Gaeta	LT	22.845	53,97	389,40	16
Itri	LT	8.911	49,41	180,35	16
Porza	LT	3.405	36,12	94,27	16
Ventotene	LT	561	123,49	5,35	16
TOTALE 6 COMUNI		73.257			
Minturno (COMUNE CAPOFILA)	LT	18.382	37,60	488,88	17
Spigno Saturnia	LT	2.679	22,65	118,28	17
Castelforte	LT	4.633	33,10	139,97	17
Santi Cosma e Damiano	LT	6.622	42,26	156,70	17
TOTALE 4 COMUNI		32.316			

TABELLA DI CODIFICA DELLE EX SAZ


COD	SAZ DI RIFERIMENTO	PROV.
1	ANAGNI	FR
2	ATINA	FR
3	CASSINO	FR
4	CECCANO	FR
5	CEPRANO	FR
6	FROSINONE	FR
7	PONTECORVO	FR
8	SORA	FR
9	APRILIA	LT
10	CISTERNA	LT
11	PONTINIA	LT
12	SEZZE	LT
13	PRIVERNO	LT
14	TERRACINA	LT
15	FONDI	LT
16	FORMIA	LT
17	MINTURNO	LT
18	AMATRICE	RI
19	BORGOROSE	RI
20	POGGIO MIRTETO	RI
21	POGGIO MOIANO	RI
22	MAGLIANO SABINA	RI
23	TORRI IN SABINA	RI
24	RIETI	RI
25	SUBIACO	RM
26	COLLEFERRO	RM
27	TIVOLI	RM
28	PALESTRINA	RM
29	VELLETRI	RM
30	FRASCATI	RM
31	POMEZIA	RM
32	NETTUNO	RM
33	CERVETERI	RM
34	BRACCIANO	RM
35	CASTELNUOVO DI PORTO	RM
36	CIVITAVECCHIA	RM
37	PALOMBARA SABINA	RM
38	ACQUAPENDENTE	VT
39	CAPRANICA	VT
40	TARQUINA	VT
41	TUSCANIA	VT
42	BAGNOREGIO	VT
43	CIVITACASTELLANA	VT
44	VITERBO	VT
45	CANINO	VT
46	RONCIGLIONE	VT

**AMBITI TERRITORIALI PROVVISORI DI ESERCIZIO DELLE FUNZIONI E DEI COMPITI
 PROVINCIA DI VITERBO**

Nome Comune	PR	Popolazione	Superficie	Densità	SAZ cod
Acquapendente (COMUNE CAPOFILIA)	VT	5.897	21,05	277,29	38
Gradoli	VT	1.529	22,69	67,39	38
Grotte di Castro	VT	3.018	11,18	269,95	38
Latona	VT	1.068	18,85	56,63	38
Onano	VT	1.205	15,28	74,02	38
Procceno	VT	1	84,48	0,01	38
San Lorenzo Nuovo	VT	2.121	22,41	94,65	38
Bolsena	VT	4.177	12,33	338,77	38
TOTALE 8 COMUNI	VT	18.956			
Capranica (COMUNE CAPOFILIA)	VT	5.552	108,75	51,05	39
Barbarano Romano	VT	943	14,21	66,36	39
Bassano Romano	VT	4.290	54,44	78,80	39
Illera	VT	3.264	33,99	96,03	39
Oriolo Romano	VT	2.827	9,71	291,14	39
Vejano	VT	2.142	37,46	57,18	39
Villa San Giovanni in Tuscia	VT	1.194	52,28	22,84	39
TOTALE 7 COMUNI	VT	20.212			
Tarquinia (COMUNE CAPOFILIA)	VT	15.017	39,89	376,46	40
Montalto di Castro	VT	7.572	148,93	50,84	40
Monte Romano	VT	1.996	54,88	36,37	40
TOTALE 3 COMUNI	VT	24.585			
Tuscania (COMUNE CAPOFILIA)	VT	7.920	37,30	212,33	41
Artena di Castro	VT	889	44,55	19,96	41
Piansano	VT	2.222	12,13	183,18	41
Tessennano	VT	482	52,95	9,10	41
TOTALE 4 COMUNI	VT	11.513			
Bagnoregio (COMUNE CAPOFILIA)	VT	5.840	19,40	288,57	42
Castiglione in Teverina	VT	2.323	113,15	20,53	42
Colleno	VT	1.307	71,24	18,19	42
Civitella d'Agliano	VT	1.767	23,98	73,69	42
Graffignano	VT	2.289	45,34	49,40	42
Lubriano	VT	943	10,53	89,55	42
TOTALE 6 COMUNI	VT	12.469			
Civita Castellana (COMUNE CAPOFILIA)	VT	15.941	30,82	517,23	43
Calcata	VT	885	25,99	32,79	43
Carbognano	VT	1.974	28,50	68,24	43
Corchiano	VT	3.293	142,82	23,06	43
Fabrica di Roma	VT	6.389	277,78	23,00	43
Faleria	VT	1.871	37,44	49,97	43
Gallese	VT	2.818	8,67	325,03	43
Vasanello	VT	3.855	63,92	60,31	43
Vignanello	VT	4.775	84,02	56,84	43
Valteramo	VT	2.470	92,79	26,62	43
TOTALE 10 COMUNI	VT	28.331			
Viterbo (COMUNE CAPOFILIA)	VT	60.239	113,01	533,04	44
Bassano in Teverina	VT	1.142	59,65	19,15	44
Bomarzo	VT	1.554	10,47	148,42	44
Canepina	VT	3.077	27,09	113,58	44
Capodimonte	VT	1.740	77,18	22,54	44
Marta	VT	3.488	37,71	92,50	44
Montefiascone	VT	12.903	8,82	1462,93	44
Orte	VT	7.852	19,34	406,00	44
Soriano nel Cimino	VT	8.283	37,34	221,83	44
Vetralla	VT	12.197	40,74	299,36	44
Vitorchiano	VT	3.002	279,50	10,74	44
TOTALE 11 COMUNI	VT	52.542			
Cardano (COMUNE CAPOFILIA)	VT	5.192	15,98	324,91	45
Cellere	VT	1.341	82,85	16,19	45
Farnese	VT	1.780	10,76	165,43	45
Ischia di Castro	VT	2.530	9,03	280,18	45
Valentano	VT	2.925	43,29	67,57	45
TOTALE 5 COMUNI	VT	13.768			
Ronciiglione (COMUNE CAPOFILIA)	VT	7.852	28,07	279,73	46
Sutri	VT	502	37,16	13,51	46
Caprarola	VT	5.229	18,17	287,78	46
Castel Sant'Elia	VT	2.165	37,93	57,16	46
Monterosi	VT	2.283	5,74	397,74	46
Nezi	VT	7.612	5,33	1428,14	46
TOTALE 6 COMUNI	VT	25.646			

AMBITI TERRITORIALI PROVVISORI DI ESERCIZIO DELLE FUNZIONI E DEI COMPITI
PROVINCIA DI FROSINONE

Sportello Agricolo di Zona	PR	Popolazione	Superficie	Densità	SAZ cod
Acuto	FR	1.854	77,66	23,87	1
Anagni (COMUNE CAPOFILIA)	FR	19.964	25,07	796,33	1
Filettino	FR	601	14,41	41,71	1
Fiuggi	FR	8.787	15,66	561,11	1
Guarcino	FR	1.662	66,20	25,11	1
Patiano	FR	7.664	12,24	626,14	1
Piglio	FR	4.775	7,36	648,78	1
Serrone	FR	2.984	1.507,60	1,98	1
Torre Cajetani	FR	1.321	28,00	47,18	1
Trevi nel Lazio	FR	1.977	29,12	67,72	1
Trivigliano	FR	1.426	15,48	92,12	1
TOTALE 11 COMUNI	FR	53.020			
Alvito	FR	3.085	9,95	310,05	2
Atina (COMUNE CAPOFILIA)	FR	4.762	26,04	182,87	2
Belmonte Castello	FR	790	14,76	53,52	2
Casalattico	FR	710	35,24	20,15	2
Casamieri	FR	3.164	58,24	54,33	2
Gallinaro	FR	1.217	10,89	111,75	2
Ficinisco	FR	1.415	9,48	149,26	2
San Bragio Saracinisco	FR	415	74,91	5,54	2
San Donato Val d'Comino	FR	2.229	142,52	15,64	2
Settefrati	FR	872	14,65	59,52	2
Villa Latina	FR	1.330	70,19	18,95	2
TOTALE 11 COMUNI	FR	19.989			
Acqualondata	FR	341	31,60	10,98	3
Cassino (COMUNE CAPOFILIA)	FR	35.044	39,50	887,19	3
Sant'Apollinare	FR	1.980	26,10	75,86	3
Sant'Andrea del Garigliano	FR	1.600	40,54	39,47	3
Sant'Elia Fiumerapido	FR	6.418	11,00	583,45	3
San Vittore del Lazio	FR	2.665	26,00	102,50	3
Terelle	FR	628	61,25	10,25	3
Valterolunda	FR	1.959	32,90	59,54	3
Cervaro	FR	7.404	18,07	409,74	3
Piedimonte San Germano	FR	5.097	15,03	339,12	3
Pignataro Interamna	FR	2.583	34,99	73,82	3
Sant'Ambrogio sul Garigliano	FR	1.030	50,90	20,24	3
Villa S. Lucia	FR	2.663	208,04	12,80	3
Viticoso	FR	451	104,75	4,31	3
TOTALE 14 COMUNI	FR	69.963			
Ceccano (COMUNE CAPOFILIA)	FR	22.598	96,84	233,35	4
Atenaseno	FR	4.257	44,66	95,32	4
Giuliano di Roma	FR	2.319	14,56	159,38	4
Morolo	FR	3.106	26,38	117,74	4
Patrica	FR	2.863	28,27	101,27	4
Sgurgola	FR	2.569	41,87	61,36	4
Supino	FR	4.909	24,59	199,63	4
Vallecorsa	FR	3.243	29,83	108,72	4
Villa Santa Stefano	FR	1.780	78,48	22,68	4
TOTALE 9 COMUNI	FR	47.644			
Arce	FR	6.135	17,02	360,46	5
Ceprano (COMUNE CAPOFILIA)	FR	8.609	47,01	183,13	5
Castro dei Volsci	FR	5.094	118,91	42,84	5
Coffelice	FR	1.895	66,43	28,53	5
Falvaterra	FR	615	11,02	55,81	5
Fontana Liri	FR	3.185	22,63	140,74	5
Pastena	FR	1.706	17,20	99,19	5
Pofi	FR	4.454	21,39	208,23	5
Ripi	FR	5.285	25,12	202,34	5
Rocca d'Arce	FR	1.065	38,77	27,47	5
San Giovanni Incarico	FR	3.652	18,36	198,91	5
Santopadre	FR	1.700	71,46	23,79	5
Strangolagalli	FR	2.549	5,25	485,52	5
TOTALE 13 COMUNI	FR	45.944			
Frosinone (COMUNE CAPOFILIA)	FR	47.742	13,08	3650,00	6
Alatri	FR	26.975	28,34	951,83	6
Ardea	FR	2.467	16,86	146,32	6
Colleparco	FR	910	86,10	10,57	6
Ferentino	FR	20.251	8,66	2336,45	6
Fumone	FR	2.168	22,18	97,75	6



Torrice	FR	4.499	23,98	187,61	6
Veroli	FR	20.052	57,47	348,91	6
Vico nel Lazio	FR	2.125	34,73	61,19	6
TOTALE 9 COMUNI	FR	127.189			
Pontecorvo (COMUNE CAPOFILA)	FR	13.458	12,72	1059,02	7
Aquino	FR	6.470	11,59	471,96	7
Ausonia	FR	2.569	33,37	76,99	7
Castellnuovo Parano	FR	859	88,21	9,74	7
Castrocielo	FR	3.773	80,52	46,86	7
Colle San Magno	FR	861	63,79	13,50	7
Coreno Ausonio	FR	1.793	142,26	12,60	7
Esperia	FR	4.296	177,70	24,18	7
Pico	FR	3.151	14,89	211,62	7
Roccasecca	FR	7.550	31,11	243,97	7
San Giorgio a Liri	FR	3.109	46,85	66,36	7
Valtemara	FR	1.096	39,29	27,90	7
TOTALE 12 COMUNI	FR	48.025			
Sora (COMUNE CAPOFILA)	FR	27.260	22,32	1221,33	8
Arpino	FR	7.905	42,26	187,06	8
Boville Ernica	FR	8.879	11,94	743,63	8
Broccostella	FR	2.634	27,12	97,12	8
Campoli Appennino	FR	1.839	15,47	118,88	8
Castelliri	FR	3.608	28,13	128,26	8
Fontechiari	FR	1.340	12,64	106,01	8
Isoia del Liri	FR	12.768	19,62	660,78	8
Monte S. Giovanni	FR	12.913	11,01	1172,84	8
Pescosoldo	FR	1.562	35,25	44,31	8
Posta Fibreno	FR	1.318	39,44	33,42	8
Vicalvi	FR	615	130,28	6,26	8
TOTALE 12 COMUNI		82.841			



**AMBITI TERRITORIALI PROVVISORIO DI ESERCIZIO DELLE FUNZIONI E DEI COMPITI
PROVINCIA DI RIETI**

Nome Comune	PR	Popolazione	Superficie	Densità	SAZ
					cad
Amatrice (COMUNE CAPOFILIA)	RI	2.877	50,56	56,90	18
Accumoli	RI	742	25,25	29,39	18
Antrodoco	RI	2.944	13,53	150,74	18
Borbora	RI	728	19,51	37,31	18
Borgo Velino	RI	908	19,32	47,00	18
Castel Sant'Angelo	RI	1.313	65,97	23,46	18
Cittareale	RI	511	9,85	51,88	18
Micigliano	RI	135	53,51	2,52	18
Posta	RI	872	92,30	9,45	18
TOTALE 9 COMUNI	RI	8.153			
Borghese (COMUNE CAPOFILIA)	RI	4.832	24,56	196,74	19
Fiamignano	RI	1.743	9,14	190,70	19
Cocconchio	RI	391	42,07	9,29	19
Marcellino	RI	150	17,55	8,55	19
Pescocostanzo	RI	2.494	18,64	133,90	19
Petrella Salto	RI	1.412	20,57	68,81	19
Varco Sabino	RI	270	28,58	9,45	19
TOTALE 7 COMUNI	RI	11.292			
Poggio Mirteto (COMUNE CAPOFILIA)	RI	5.105	28,84	177,01	20
Castelluccio di Farfa	RI	917	15,98	57,36	20
Fara in Sabina	RI	10.395	9,20	1129,89	20
Mompeo	RI	589	43,69	13,48	20
Montopoli di Sabina	RI	3.727	40,19	92,73	20
Montenero Sabino	RI	354	51,73	6,84	20
Poggio Catino	RI	1.225	20,14	60,82	20
Poggio Nativo	RI	2.026	18,77	107,94	20
Toffia	RI	868	17,25	50,32	20
Rocca Sinibalda	RI				20
Salisano	RI	553	40,87	13,53	20
TOTALE 11 COMUNI	RI	20.654			
Poggio Moiano (COMUNE CAPOFILIA)	RI	2.481	21,45	115,66	21
Ascrea	RI	291	20,27	14,36	21
Casaprota	RI	695	31,43	22,11	21
Colle di Tora	RI	400	44,93	8,90	21
Collalto Sabino	RI	510	30,20	16,89	21
Castel di Tora	RI	314	40,84	7,69	21
Collegrove	RI	193	101,15	1,91	21
Frasco Sabino	RI	601	25,22	23,83	21
Longone Sabino	RI	699	27,21	25,69	21
Monteleone Sabino	RI	1.294	20,20	64,06	21
Nespolo	RI	257	13,20	19,47	21
Orvinio	RI	440	11,77	37,38	21
Paganico	RI	184	19,03	9,67	21
Poggio San Lorenzo	RI	528	36,89	14,31	21
Pozzaglia Sabina	RI	465	44,03	10,56	21
Scandriglia	RI	2.425	113,21	21,42	21
Torricele in Sabina	RI	1.220	26,45	46,12	21
Turania	RI	776	104,73	2,64	21
TOTALE 18 COMUNI	RI	13.273			
Magliano Sabina (COMUNE CAPOFILIA)	RI	3.741	16,39	228,25	22
Collevecchio	RI	1.528	112,24	13,61	22
Montebuono	RI	924	17,62	52,44	22
Stimigliano	RI	1.902	12,10	157,19	22
Tarano	RI	1.191	37,51	31,75	22
TOTALE 5 COMUNI	RI	9.286			
Torri in Sabina (COMUNE CAPOFILIA)	RI	1.204	44,33	27,16	23
Cantalupo in Sabina	RI	1.581	15,51	101,93	23
Casperia	RI	1.097	19,29	57,05	23
Configni	RI	711	101,38	7,01	23
Cottanello	RI	596	136,40	4,37	23
Forano	RI	2.504	15,82	158,28	23
Montascia	RI	367	26,45	13,88	23
Roccantica	RI	591	63,44	9,32	23
Selci	RI	995	68,50	14,53	23
Vacone	RI	259	19,23	13,47	23
TOTALE 10 COMUNI		9.905			

Rieti (COMUNE CAPOFILA)	RI	45.983	28,49	1614,06	24
Belmonte in Sabina	RI	610	35,77	17,05	24
Cantalice	RI	2.808	39,71	70,71	24
Cittaducale	RI	6.792	18,00	377,33	24
Colli sul Velino	RI	468	55,81	8,24	24
Contigliano	RI	3.347	28,47	117,56	24
Greccio	RI	1.465	30,70	47,72	24
Labro	RI	347	20,08	17,28	24
Leonessa	RI	2.770	102,16	27,11	24
Monte San Giovanni in Sabina	RI	729	12,60	58,32	24
Morro Reatino	RI	378	15,06	25,10	24
Poggio Bustone	RI	2.187	42,73	51,18	24
Ravenna	RI	1.296	25,35	51,12	24
TOTALE 13 COMUNI	RI	69.180			

14 GIU. 2002
 181
 u

**DIPARTIMENTO SVILUPPO AGRICOLO E MONDO RURALE
 PERSONALE TRASFERITO AI COMUNI**

allegato n. 2


1	SAZ	PROV.	CATEGORIA	NOTE
2	ANAGNI	FR	D	Dip. agricoltura
3	ATINA	FR	D	Dip. agricoltura
4	CASSINO	FR	C	Dip. agricoltura
5	CECCANO	FR	D	Dip. agricoltura
6	CEPRANO	FR	C	Dip. agricoltura
7	FROSINONE	FR	C	Dip. agricoltura
8	FROSINONE	FR	D	Dip. agricoltura
9	PONTECORVO	FR	D	Dip. agricoltura
10	SORA	FR	C	Dip. agricoltura
1	LATINA (NO SAZ. COMUNE)	LT	D	
2	LATINA (NO SAZ. COMUNE)	LT	B	Dip. agricoltura
3	CISTERNA	LT	C	Dip. agricoltura
4	SEZZE	LT	C	Dip. agricoltura
5	PRIVERNO	LT	C	Dip. agricoltura
6	TERRACINA	LT	C	Dip. agricoltura
7	FONDI	LT	C	Dip. agricoltura
8	FORMIA	LT	B	Dip. agricoltura
9	MINTURNO	LT	B	Dip. agricoltura
1	AMATRICE	RI	D	Dip. agricoltura
2	BORGOROSE	RI	C	Dip. agricoltura
3	POGGIO MIRTETO	RI	C	Dip. agricoltura
4	POGGIO MOIANO	RI	C	Dip. agricoltura
5	MAGLIANO SABINA	RI	C	Dip. agricoltura
6	TORRI IN SABINA	RI	C	Dip. agricoltura
7	RIETI	RI	D	
8	RIETI	RI	C	Dip. agricoltura
1	ROMA (NO SAZ. COMUNE)	RM	D	Dip. agricoltura
2	ROMA (NO SAZ. COMUNE)	RM	C	Dip. agricoltura
3	ROMA (NO SAZ. COMUNE)	RM	D	Dip. agricoltura
4	SUBIACO	RM	D	Dip. agricoltura
5	COLLEFERRO	RM	B	Dip. agricoltura
6	TIVOLI	RM	D	Dip. Ambiente
7	PALESTRINA	RM	D	Dip. agricoltura
8	VELLETRI	RM	C	Dip. agricoltura
9	FRASCATI	RM	D	Dip. ambiente
10	POMEZIA	RM	C	Dip. agricoltura
11	NETTUNO	RM	B	Dip. agricoltura
12	CERVETERI	RM	D	Dip. agricoltura
13	BRACCIANO	RM	D	Dip. agricoltura
14	CASTELNUOVO DI PORTO	RM	C	Dip. agricoltura
15	CIVITAVECCHIA	RM	C	Dip. agricoltura
16	PALOMBARA SABINA	RM	C	Dip. agricoltura
1	ACQUAPENDENTE	VT	D	Dip. agricoltura
2	CAPRANICA	VT	D	Dip. agricoltura
3	TARQUINIA	VT	D	Dip. agricoltura
4	TUSCANIA	VT	C	Dip. agricoltura
5	BAGNOREGIO	VT	D	Dip. agricoltura
6	CIVITACASTELLANA	VT	C	Dip. agricoltura
7	VITERBO	VT	D	Dip. agricoltura
8	VITERBO	VT	C	Dip. agricoltura
9	CANINO	VT	C	Dip. agricoltura
10	RONCIGLIONE	VT	C	Dip. agricoltura

u

DIPARTIMENTO SVILUPPO AGRICOLO E MONDO RURALE
PERSONALE TRASFERITO ALLE PROVINCE

Allegato n. 2

	PROVINCE	CATEGORIA	note
1	ROMA	D	Dip. agricoltura
2		D	Dip. agricoltura
3		D	Dip. agricoltura
4		C	Dip. agricoltura
5		C	Dip. agricoltura
1	LATINA	D	Dip. Agricoltura
		C	Dip. Agricoltura
		D	Dip. Agricoltura
1	FROSINONE	D	Dip. Agricoltura
1	VITERBO	D	Dip. Agricoltura
8			



Allegato alla deliberazione esercizio delle funzioni conferite agli Enti Locali ai sensi della legge regionale 6 agosto 1999, n. 14.

Funzioni delegate alle PROVINCE

Nell'ambito dell'articolo 36, comma 2 della LR 14/99 i rappresentanti delle Autonomie Locali, congiuntamente ai rappresentanti della Regione, hanno individuato le funzioni soggette a delega ed hanno conseguentemente concordato la ripartizione delle risorse economiche derivanti dai trasferimenti di parte corrente e trasferimenti in conto capitale relativi al bilancio di previsione della Regione Lazio - esercizio finanziario 2002.

Il capitolo del bilancio per le funzioni delegate, prevede uno stanziamento di parte corrente pari a £ 5.200.000.000, (capitolo R43512 ex 13255) ed uno stanziamento in conto capitale di £ 4.830.000.000 (capitolo R44512 ex13256) con vincolo di destinazione ai sensi dell'articolo 15, comma 2 della l.r. 14/1999.

Le funzioni delegate alle Province sono le seguenti:

- **Indennizzi per fauna selvatica**
- **Credito di esercizio**
- **Miglioramenti fondiari aziendali ed interaziendali. Dotazione aziendale di scorte vive o morte e di mezzi tecnici di produzione**
- **Interventi per l'agriturismo**
- **Contributi agli imprenditori agricoli singoli o associati per la sterilizzazione di terreni adiacenti il lago di Bracciano**

Indennizzi per fauna selvatica – spesa di parte corrente – (art. 36, comma 2, lett. h) LR 14/99) sullo stanziamento complessivo di £ 5.200.000.000.

Per la citata funzione, nell'esercizio finanziario 2002, si prevede di ripartire tra le varie Province in conformità al disposto dell'art. 15 della LR 14/99, la somma di £ 1.900.000.000, secondo la tabella riepilogativa allegata, individuando quale **parametro oggettivo**: la proporzione dell'entità economica dei danni accertati rapportata, nell'anno in corso, alla richiesta complessiva avanzata in ciascuna Provincia a seguito di monitoraggio dei predetti danni.

La somma di £. 1.900.000.000, sarà così ripartita tra le varie Province:

- il 40% della somma sarà ripartita in ugual misura nelle diverse Province;
- il restante 60% in base al parametro sopra indicato, specificatamente, in base alla proporzione dell'entità economica dei danni accertati rapportata, all'ultimo triennio.

Al fine di garantire l'effettivo e corretto esercizio delle funzioni delegate, nel rispetto dell'art. 17 della citata legge regionale e previa intesa della Conferenza Regione-Autonomie Locali, sono individuate quali **direttive** nei confronti delle Province per le funzioni delegate concernenti il punto in argomento i riferimenti legislativi previsti dalla L.R. n. 17/95, quale base normativa, e per la determinazione dei criteri di risarcimento la

deliberazione consiliare n. 450/98 concernente l'approvazione del Piano Faunistico Venatorio regionale.

Non esistono **beni patrimoniali regionali** collegati alla presente funzione delegata.

Credito di esercizio a cooperative, ad associazioni dei produttori ed a consorzi, ivi compreso il credito ai soci conferenti – **spesa di parte corrente** – (art. 36, comma 2, lett. d) LR 14/99) – Somma assegnata £ **1.900.000.000** (unmiliardonoventomilioni).

Per la ripartizione delle citate risorse tra le varie Province, in conformità al disposto dell'art. 15 della LR 14/99, sono stati individuati quali **parametri oggettivi**: il numero delle Aziende Agricole presenti sul territorio provinciale, la superficie agricola utilizzata (SAU) e produzione lorda vendibile(PLV).

Al fine di garantire l'effettivo e corretto esercizio delle funzioni delegate, nel rispetto dell'art. 17 della citata legge regionale e previa intesa della Conferenza Regione - Autonomie Locali, sono individuate quali **direttive** nei confronti delle Province per le funzioni delegate concernenti il punto in argomento gli "orientamenti comunitari per gli aiuti di Stato nel settore agricolo", punto 18.(2000/C 28/02).

Non esistono **beni patrimoniali regionali** collegati alla presente funzione delegata.

Miglioramenti fondiari aziendali ed interaziendali. Dotazione aziendale di scorte vive o morte e di mezzi tecnici di produzione (art. 36, comma 2 , lett. a) e b) LR 14/99) - spesa in conto capitale – Somma assegnata £ **3.000.000.000** (tre miliardi).

Per la ripartizione delle citate risorse tra le varie Province, in conformità al disposto dell'art. 15 della LR 14/99, sono individuati quali **parametri oggettivi** quelli previsti nella Misura 1.1 del Piano di Sviluppo Rurale.

Al fine di garantire l'effettivo e corretto esercizio delle funzioni delegate, nel rispetto dell'art. 17 della citata legge regionale e previa intesa della Conferenza Regione-Autonomie Locali, sono individuate quali **direttive** nei confronti delle Province per le funzioni delegate concernenti le funzioni di cui trattasi le modalità attuative ed il rispetto dei tempi previsti, nel Piano di Sviluppo Rurale 2000- 2006 della Regione Lazio, Misura 1.1. nonché le indicazioni operative fornite dal Dipartimento Sviluppo Agricolo e Marino Rurale concernenti l'attuazione del citato Piano.

Non esistono **beni patrimoniali regionali** collegati alla presente funzione delegata.

Interventi per l'agriturismo – spesa in conto capitale – (art. 36, comma 2, lett. f) LR14/99) – Somma assegnata £ **900.000.000** (novecentomilioni).

Per la ripartizione delle citate risorse tra le varie Province il Comitato di Settore, in conformità al disposto dell'art. 15 della LR 14/99, ha individuato quali **parametri oggettivi** i criteri fissati dal Piano Agrituristico regionale.

Al fine di garantire l'effettivo e corretto esercizio delle funzioni delegate, nel rispetto dell'art. 17 della citata legge regionale e previa intesa della Conferenza Regione-Autonomie Locali, sono individuate quali **direttive** nei confronti delle Province per le



funzioni delegate le modalità attuative ed il rispetto dei tempi previsti nel Piano Agrituristico regionale

Non esistono **beni patrimoniali regionali** collegati alla presente funzione delegata.

Contributi agli imprenditori agricoli singoli o associati per la sterilizzazione di terreni adiacenti il lago di Bracciano sui quali è stato interdetto l'utilizzo di bromuro di metile (art. 36, comma 2, lett. a) - spesa in conto capitale - Somma assegnata £ 300.000.000 (trecentomilioni).

L'intervento è limitato alla Provincia di Roma per la parte di territorio prospiciente il lago di Bracciano.

Al fine di garantire l'effettivo e corretto esercizio della funzione delegata, nel rispetto dell'art. 17 della citata legge regionale e previa intesa della Conferenza Regione-Autonomie Locali, di individuare quali **direttive** nei confronti della Provincia interessata alla funzione delegata la Legge regionale n. 22/90, come modificata dalla L.R. n. 69/91, in quanto coerente con gli "Orientamenti comunitari per gli aiuti di stato nel settore agricolo (2000/C 28/02) .

Non esistono **beni patrimoniali regionali** collegati alla presente funzione delegata.

Funzioni attribuite alle PROVINCE

Nell'ambito delle funzioni attribuite alle Province ai sensi dell'art. 36, comma 1, della L.R. 14/1999 sono ripartite le risorse disponibili sul capitolo del bilancio di previsione della Regione Lazio per l'anno 2002 per le funzioni della caccia e della pesca nelle acque interne, ivi compreso il rilascio delle concessioni a scopo di piscicoltura.

Lo stanziamento complessivo per tutte le funzioni attribuite, di parte corrente, ammonta a .£. **10.300.000.000**, (capitolo R45501 ex 13160) senza vincolo di destinazione, ai sensi dell'articolo 15, comma 1 della L.r. 14/1999.

Per la ripartizione delle citate risorse tra le varie Province, in conformità al disposto dell'art. 15 della LR 14/99, si evidenzia quanto segue:

- per le funzioni attribuite relative al bilancio regionale 2002, la somma di £. 7.622.000.000 è destinata alla materia della caccia secondo le indicazioni di seguito riportate.

Sono fissati quali **parametri oggettivi** concordati con i rappresentanti delle amministrazioni provinciali, in base ai criteri desumibili dalla L.R. 17/95 i seguenti:

Numero iscritti agli ambiti territoriali di caccia (ATC);
Superficie territoriale;
Superficie ATC (ambiti territoriali di caccia);
Zone di ripopolamento e cattura;

A tal scopo è stata elaborata ed allegata una tabella riepilogativa della somma di £. 7.622.000.000 concernente la ripartizione delle risorse tra le varie Province, secondo i parametri menzionati.



M

Non esistono **beni patrimoniali regionali** collegati alla presente funzione attribuita.

- **In materia di pesca nelle acque interne, ivi compreso il rilascio delle concessioni a scopo di piscicoltura**
- La rimanente somma pari a £. 2.678.000.000, relativa ai trasferimenti correnti per le funzioni attribuite relative al bilancio regionale 2002, è destinata alla materia della pesca nelle acque interne, ivi compreso il rilascio delle concessioni a scopo di piscicoltura secondo le indicazioni di seguito riportate.

Sono stati individuati i seguenti **parametri oggettivi**, e predisposta l'allegata scheda, secondo quanto concordato con i rappresentanti delle amministrazioni provinciali, in base ai criteri desumibili dalla L.R. n. 87/90:

Numero ed estensione dei corsi e dei bacini d'acqua

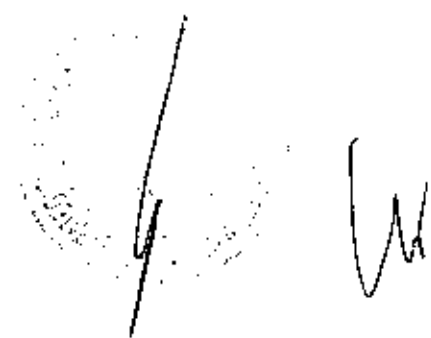
Numero licenze professionali rilasciate al 31 dicembre 2000;

Numero licenze sportive rilasciate al 31 dicembre 2000.

Non esistono **beni patrimoniali regionali** collegati alla presente funzione attribuita.

Ai sensi dell'articolo 14 della l.r. n. 14/1999, sono trasferiti alle Province **I beni patrimoniali regionali**, di seguito elencati, per l'esercizio delle funzioni e dei compiti attribuiti derivanti dal combinato disposto dell'art. 36, comma 1, lett. d) e dell'art. 38, comma 1, lett. e):

1. Vivaio Tiburtino (Roma)
2. Vivaio Borgo (Vicovaro)
3. Vivaio Velletri (Velletri)
4. Vivaio Vallin Freda (Fonteginetti)
5. Vivaio Caira (Cassino)
6. Vivaio S. Pasquale (Cassino)
7. Vivaio Cotive (Guarcino)
8. Vivaio S. Guadalberto (Priverno)
9. Vivaio Limiti (Greccio)
10. Vivaio Pian di Rosce (Rieti)
11. Vivaio Cunicchio (Vetralla)
12. Vivaio Fonte Cerro (Tuscania-Arlena)

A handwritten signature in black ink is written over a circular official stamp. The stamp contains some illegible text and a central emblem. To the right of the signature, there is another handwritten mark, possibly a second signature or initials.

Funzioni delegate alle COMUNITA' MONTANE

Nell'ambito della ripartizione delle risorse tra gli Enti Locali di cui al bilancio di previsione della Regione Lazio relativo all'esercizio finanziario 2002, una quota viene assegnata alle Comunità Montane per l'esercizio delle funzioni derivanti dall'articolo 38, della LR 14/99 distinguendo tra:

A) funzioni di cui all'articolo 38 lettere a), b) d) da imputare alle spese correnti £. 580.000.000 (cinquecentoottantamiloni).

Per la ripartizione delle citate risorse tra le varie Comunità Montane, in conformità al disposto dell'art. 15 della LR 14/99, sono stati individuati quali **parametri oggettivi** le SAU e la superficie boschiva.

Al fine di garantire l'effettivo e corretto esercizio delle funzioni delegate, nel rispetto dell'art. 17 della citata legge regionale e previa intesa della Conferenza Regione-Autonomie Locali, sono individuate quali **direttive** nei confronti delle Comunità Montane per le funzioni delegate in argomento i riferimenti legislativi relativi agli "Orientamenti comunitari per gli aiuti di Stato nel settore agricolo", punto 18. (2000/C 28/02).

Non esistono **beni patrimoniali regionali** collegati alla presente funzione delegata.

B) funzioni relative all'articolo 38 lettera c) ed e) da imputare -in conto capitale - E. 630.000.000 (seicentotrentamiliardi)..

Per la ripartizione delle citate risorse tra le varie Comunità Montane, in conformità al disposto dell'art. 15 della LR 14/99, sono stati individuati quali **parametri oggettivi** le SAU e la superficie boschiva.

Al fine di garantire l'effettivo e corretto esercizio delle funzioni delegate, nel rispetto dell'art. 17 della citata legge regionale e previa intesa della Conferenza Regione-Autonomie Locali, sono state individuate quali **direttive** nei confronti delle Comunità Montane per la funzione delegata alla lettera c) il Piano di Sviluppo Rurale 2000-2006 della Regione Lazio Misure I.1 e II.8. Per quanto riguarda la funzione delegata relativa alla lettera e) il riferimento normativo è ricavabile dalla Legge n. 3267/1923.

Non esistono **beni patrimoniali regionali** collegati alla presente funzione delegata forniti dall'Assessorato per le Politiche del Personale, Demanio e Patrimonio.

Funzioni delegate ai COMUNI

- **Certificazione della qualifica di coltivatore diretto, di imprenditore agricolo a titolo principale e di ogni altra qualifica prevista in materia di agricoltura**, tranne il ricorso gerarchico da presentare alla Regione avverso il diniego al riconoscimento della qualifica stessa (art. 37, lett. a) LR 14/99).

Al fine di garantire l'effettivo e corretto esercizio delle funzioni delegate, nel rispetto dell'art. 17 della citata legge regionale e previa intesa della Conferenza Regione-Autonomie Locali, sono state individuate quali **direttive** nei confronti dei Comuni per le funzioni delegate in argomento, quelle adottate dalla Giunta Regionale con provvedimento 23 giugno 1998 n. 2874, contenente i riferimenti normativi quali la Legge 6 agosto 1954 n. 604 e la Legge n. 153/1975.

Non esistono **beni patrimoniali regionali** collegati alla presente funzione delegata.

- **Certificazione relativa alla idoneità dei fondi alla formazione e alla ricostruzione della proprietà diretto-coltivatrice**, fermo restando il ricorso gerarchico avverso il diniego da inoltrare alla Regione (art. 37 lett. b) LR 14/99).

Al fine di garantire l'effettivo e corretto esercizio delle funzioni delegate, nel rispetto dell'art. 17 della citata legge regionale e previa intesa della Conferenza Regione-Autonomie Locali, sono state individuate quali **direttive** nei confronti dei Comuni per le funzioni delegate in argomento quelle adottate dalla Giunta Regionale con provvedimento 23 giugno 1998 n. 2874, contenente i riferimenti normativi quali la Legge 6 agosto 1954 n. 604 e la Legge regionale n. 44/89 e n. 57/92, nei limiti consentiti in sede di esame delle stesse leggi dalla Commissione Europea.

Non esistono **beni patrimoniali regionali** collegati alla presente funzione delegata.

- **Conferimento della qualifica di utente di motore agricolo e svolgimento dei servizi riguardanti il prelevamento e l'uso dei carburanti a prezzi agevolati per l'agricoltura.** (art. 37, lett. c) e lett. d) LR 14/99). **Spesa di parte corrente** - somma assegnata £.820.000.000 (ottocentoventimilioni).

Al fine di garantire l'effettivo e corretto esercizio delle funzioni delegate, nel rispetto dell'art. 17 della citata legge regionale e previa intesa della Conferenza Regione-Autonomie Locali, sono state predisporre apposite **direttive operative** nei confronti dei Comuni per le funzioni delegate di cui trattasi, nonché, a predisporre, per la Regione Lazio, le tabelle dei consumi medi dei prodotti petroliferi impiegati nei lavori agricoli, di cui al D.M. 9 marzo 2001.

Non esistono **beni patrimoniali regionali** collegati alla presente funzione delegata.

- **Concessione per l'apertura di aziende florovivaistiche e per il commercio di piante, parti e semi** ai fini dei controlli fitosanitari. (art. 37, lett. e) LR 14/99).

Al fine di garantire l'effettivo e corretto esercizio delle funzioni delegate il Comitato ha convenuto, nel rispetto dell'art. 17 della citata legge regionale e previa intesa della Conferenza Regione- Autonomie Locali, di individuare quali **direttive** nei confronti dei Comuni per le funzioni delegate in argomento quelle adottate dalla Giunta regionale con provvedimento 23 giugno 1998 n. 2874, contenente i riferimenti normativi quali la Legge 18 giugno 1931 n. 987.

Non esistono **beni patrimoniali regionali** collegati alla presente funzione delegata.



L.R. n. 14/99 - CACCIA - MATERIA ATTRIBUITA
Ripartizione della somma di L. 7.622.000,000 (pari ad Euro 3.936.434,48) stanziata sul Capitolo R43501 (ex 13160) Bilancio 2002

Provincia	Superficie Territoriale Ha (1)	Indice (2)	Superficie A.T.C. Ha (3)	Indice (4)	Cacciatori iscritti A.T.C. num. (5)	Indice (6)	Istituti di Protezione Oasi, ZRC, ZR, ecc. Ha (7)	Indice (8)	Indice medio (9)	Ripartizione Lire (10)	Ripartizione Euro (11)
VITERBO	361.212	20,94	245.565,68	23,24	19.043	19,52	6.263	8,36	18,02	L. 1.373.308.915	€ 709.264,86
RIETI	274.914	15,94	174.726,64	16,54	11.282	12,21	25.498	34,03	19,68	L. 1.499.804.848	€ 774.636,21
ROMA	538.691	31,23	262.331,40	24,83	42.608	46,11	27.596	36,83	34,75	L. 2.648.638.759	€ 1.387.907,76
LATINA	225.059	13,05	138.633,59	13,12	11.011	11,92	7.807	10,42	12,13	L. 924.324.154	€ 477.373,59
FROSINONE	324.803	18,83	235.385,25	22,28	9.466	10,24	7.755	10,35	15,43	L. 1.175.823.325	€ 607.262,07
TOTALE	1.724.678	100,00	1.058.642,56	100,00	92.410	100,00	74.899	100,00	100,00	L. 7.622.000.000	€ 3.936.434,48

Notes:

- I dati di cui alle colonne (1), (3), (7) sono desunti dal Piano faunistico venatorio regionale approvato con DCR n. 450/98;
- I dati di cui alla colonna (5) sono stati forniti dalle Province e si riferiscono alla precedente stagione venatoria;

L.R. n. 14/99 - PESCA - MATERIA ATTRIBUITA
Ripartizione della somma di L. 2.678.000.000 pari ad Euro 1.383.071,58 Stanziata sul Capitolo R43501 (ex 13160) Bilancio 2002

Provincia	Estensione	Lunghezza	numero	numero	numero	media	Ripartizione	Ripartizione
	acque principali a)	corsi d'acqua b)	licenze professionali anno 2000 c)	licenze sportive anno 2000 d)	licenze sportive anno 2001 e)	indici precedenti f=(a+b+c+d) g)	Lire h)	Euro h)
VITERBO	57,30	16,20	47,30	10,50	11,34	33,03	884.543.400 €	456.828,54
RIETI	4,90	16,20	3,10	10,70	12,67	9,22	246.911.600 €	127.519,20
ROMA	30,60	17,40	33,10	58,00	52,57	33,42	894.987.600 €	462.222,52
LATINA	7,20	27,20	16,50	5,10	5,73	14,16	379.204.800 €	195.842,94
FROSINONE	0,00	23,00	0,00	15,70	17,69	10,17	272.352.600 €	140.658,38
TOTALE	100,00	100,00	100,00	100,00	100,00	100,00	2.678.000.000 €	1.383.071,58



L.R. 14/99 - INDENNIZZO DANNI FAUNA SELVATICA - MATERIA DELEGATA
 Ripartizione della somma di L. 1,900,000,000 pari ad Euro 981.268,11 stanziata sul Capitolo R43512 (ex 13255) Bilancio 2002

Provincia	Ripartizione della quota del 40% in egual misura	indice medio ultimo triennio danni fauna accertati	Ripartizione della quota del 60% in base all'indice medio dell'ultimo triennio	Totale Ripartizione Lire	Totale Ripartizione Euro
	1	2	3	4	5
VITERBO	152.000.000	41,38	471.504.000	623.504.000 €	322.012,94
RIETI	152.000.000	22,58	257.412.000	409.412.000 €	211.443,65
ROMA	152.000.000	15,58	177.612.000	329.612.000 €	170.230,39
LATINA	152.000.000	3,15	35.910.000	187.910.000 €	97.047,42
FROSINONE	152.000.000	17,33	197.562.000	349.562.000 €	180.533,71
TOTALE	760.000.000	100,00	1.140.000.000	1.900.000.000 €	981.268,11

