

Sulle **STRADE** *della*
BIODIVERSITÀ
AGRARIA
del **LAZIO**

UN PATRIMONIO

DI RISORSE,

COMUNITÀ

E PRODOTTI

CON IL CONTRIBUTO DELLA DIREZIONE GENERALE DELLO SVILUPPO RURALE, DISR 03, CON D. MIN. N. 9349312 DEL 30.11.2020 AVVISO PUBBLICO N. 9039508 DEL 04.08.2020 L. 194/2015 - ART. 10 "FONDO PER LA TUTELA DELLA BIODIVERSITÀ DI INTERESSE AGRICOLO E ALIMENTARE"

Sulle STRADE della BIODIVERSITÀ AGRARIA del LAZIO
UN PATRIMONIO DI RISORSE, COMUNITÀ E PRODOTTI

Sei circondato da agrobiodiversità da vedere e da gustare

La biodiversità di interesse agricolo e alimentare del Lazio, con le sue razze animali e varietà vegetali autoctone, rappresenta una componente del patrimonio storico e culturale del territorio che stai attraversando.

È frutto di relazioni secolari tra comunità e aree di agricoltura di autoconsumo su cui si fonda il patrimonio enogastronomico del Lazio.

La biodiversità agraria è tutelata dalla Legge n. 194/2015 e dalla L.R. n. 15/2000.

Vive sul territorio grazie a una rete di agricoltori e allevatori custodi che ti invitano a conoscerla.

Seeing and tasting agrobiodiversity

With its native animal breeds and plant varieties, Lazio's agricultural and food biodiversity is a component of the historical and cultural heritage of the area you are passing through.

It is the result of the centuries-old relationships between the communities and self-consumption agricultural areas on which Lazio's food and wine heritage is based.

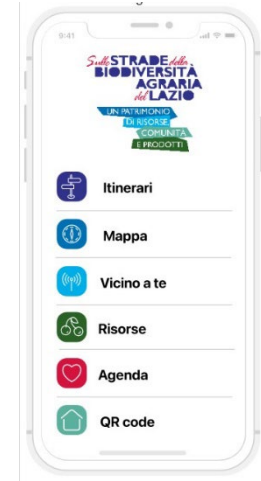
Agribiodiversity is protected by Italian Law No. 194/2015 and Lazio's Regional Law No. 15/2000. It lives on in the area thanks to a network of guardian farmers and breeders whom we invite you to get to know.

www.arsial.it

ARSIAL REGIONE LAZIO

Pannelli QRCode

Sulle STRADE della BIODIVERSITÀ AGRARIA del LAZIO
UN PATRIMONIO DI RISORSE, COMUNITÀ E PRODOTTI



AgroBiodiverApp



Cartellonistica

Sulle STRADE della BIODIVERSITÀ AGRARIA del LAZIO

UN PATRIMONIO

DI RISORSE,

COMUNITÀ

E PRODOTTI



Cartellonistica

27 cartelli stradali su strade provinciali e statali in vari formati
286x186; 278x178; 230x160; 235x155; 143x205



Sulle STRADE della BIODIVERSITÀ AGRARIA del LAZIO

UN PATRIMONIO
DI RISORSE,
COMUNITÀ
E PRODOTTI

Pannelli QRCode

60 pannelli 60x90 dislocati nelle aree gestite dai comuni e dai parchi regionali che hanno aderito al progetto e che si incontrano lungo i cammini

Pannello con testo bilingue dotato di QRCode per scaricare la app AgroBiodiverApp

mipaaf

ministero delle politiche
agricole alimentari e forestali

CON IL CONTRIBUTO DELLA DIREZIONE GENERALE DELLO
SVILUPPO RURALE. DISR 03, CON D. MIN. N. 9349312 DEL
30.11.2020 AVVISO PUBBLICO N. 9039508 DEL 04.08.2020
L. 194/2015 - ART. 10 "FONDO PER LA TUTELA DELLA
BIODIVERSITÀ DI INTERESSE AGRICOLO E ALIMENTARE"



Sulle STRADE della BIODIVERSITÀ AGRARIA del LAZIO

UN PATRIMONIO
DI RISORSE,
COMUNITÀ
E PRODOTTI

AgroBiodiverApp

la biodiversità agraria del Lazio lungo i cammini della regione



ARSIAL

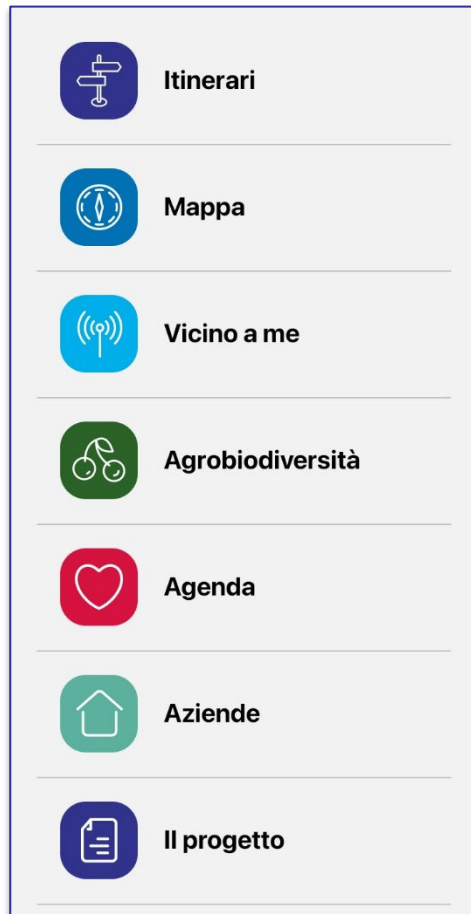


REGIONE
LAZIO

www.regione.lazio.it

AgroBiodiverApp

la biodiversità agraria del Lazio lungo i cammini della regione



5 itinerari



tracce e geolocalizzazione



160 risorse iscritte al RVR



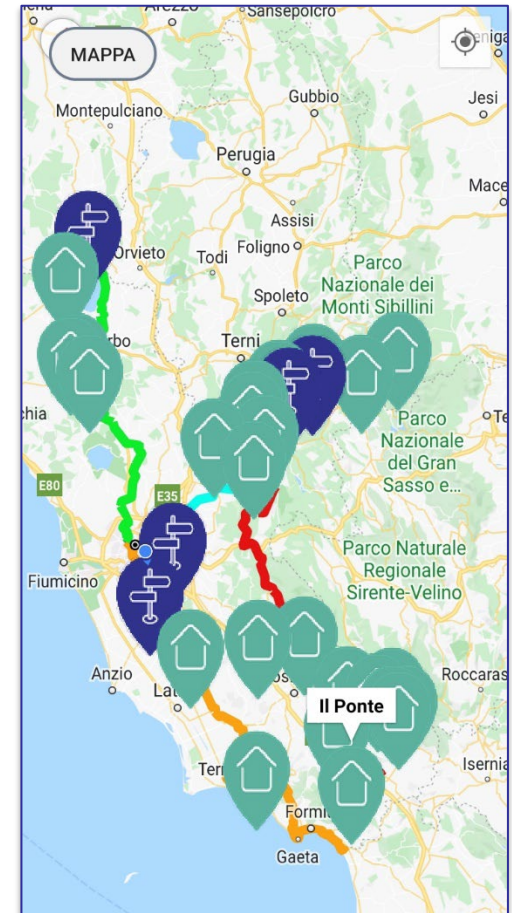
per segnare i posti del cuore



40 aziende



Informazioni sul progetto



Itinerari

- Da Roma a Minturno sulla Francigena del sud
- Da Proceno a Roma lungo la Francigena del nord
- Il Reatino e la Sabina di Francesco
- Da Leonessa a Montecassino lungo i sentieri di San Benedetto
- Verso sud attraverso la Valle Latina





20.5 km



7.5 h



FR1 Labro - Poggio Bustone

Il Reatino e la Sabina di Francesco



Biodiversità in cammino



Tiro Pesante Rapido

Equus



Gentile di Labro

Phaseolus



Farro dell'Alta Valle del Tronto

Triticum

Tappe

Si accede alle Tappe dal menù dedicato ai singoli itinerari.

Ogni tappa è corredata da immagini; testi che descrivono il paesaggio rurale, l'agricoltura e i prodotti locali; note per i camminatori; tracce gpx; agrobiodiversità collegata e indicazioni su dove mangiare e dormire tra le aziende iscritte alla **Rete di conservazione e sicurezza** che hanno aderito al progetto.



Tiro Pesante Rapido

Equus



Gentile di Labro

Phaseolus



Farro dell'Alta Valle del Tronto

Triticum

Link

Visit Lazio - Poggio Bustone

<https://www.visitlazio.com/luoghi/poggio-bustone/>

Visit Lazio - Labro

<https://www.visitlazio.com/luoghi/labro/>



dove dormire



dove mangiare

dove dormire



Villa Ruggeri

Morro Reatino

72,8 km



Villa Ruggeri



Azienda agricola biologica



Frazione Cerqueto, 18
Morro Reatino

info@agribiovillaruggeri.it

Servizi

ospitalità, vendita diretta, visita aziendale, escursioni, accesso disabili

Agrobiodiversità



Cerca...



Abbuoto n.

Vitis



Aglio rosso di Castelliri

Allium



Aglio rosso di Proceno

Allium

Bovino Razza Maremmana, Ciliegio Graffione, Paradi...



Tramite la bussola si visualizza su mappa la posizione delle risorse coltivate o allevate dalle aziende iscritte alla Rete di conservazione e sicurezza. Al momento sono visibili solo le risorse delle aziende che hanno aderito al progetto.

Agrobiodiversità



Asino grigio viterbese



Bovino Razza Maremmana

Bos




Capo d'asino

Malus domestica L.



Cavallo romano della Maremma laziale





Presente nei comuni di: Blera, Canino, Montalto di Castro, Montefiascone, Monte Romano, Sutri, Tarquinia, Vetralla, Viterbo, Contigliano, Leonessa, Rieti, Allumiere, Bracciano, Cerveteri, Civitavecchia, Ponzano Romano, Sacrofano, Tolfa




-  dove acquistare
-  dove mangiare
-  dove è conservato
-  tappe associate


dove acquistare




 **Agriturismo San Pastore**
Contigliano 60,3 km


dove mangiare




 **Agriturismo San Pastore**
Contigliano 60,3 km

dove è conservato



 **Agriturismo San Pastore**
Contigliano 60,3 km

 **Agriturismo Bicoca**
Viterbo 66,6 km

Tappe associate

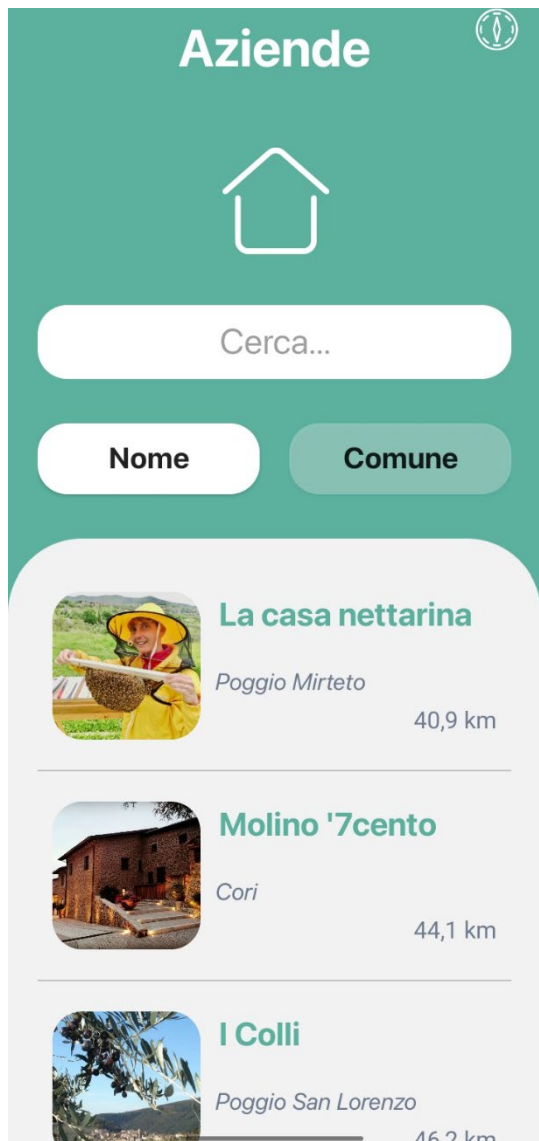


 **fn4, Montefiascone - Viterbo**
Da Procono a Roma lungo la Francigena del nord

 **fn7, Sutri - Campagnano di Roma**
Da Procono a Roma lungo la Francigena del nord

 **fn5, Viterbo - Vetralla**
Da Procono a Roma lungo la Francigena del nord

Di ogni risorsa è fornita una scheda che indica i comuni in cui è presente; strutture o aziende aderenti al progetto in prossimità dei cammini; tappe associate.



Le aziende aderenti al progetto sono visualizzabili su mappa con il tasto bussola; ogni scheda azienda è corredata da foto e breve testo descrittivo; informazioni utili; elenco dei servizi offerti; risorse conservate in situ; geolocalizzazione.

mipaaf

ministero delle politiche
agricole alimentari e forestali

CON IL CONTRIBUTO DELLA DIREZIONE GENERALE DELLO
SVILUPPO RURALE. DISR 03, CON D. MIN. N. 9349312 DEL
30.11.2020 AVVISO PUBBLICO N. 9039508 DEL 04.08.2020
L. 194/2015 - ART. 10 "FONDO PER LA TUTELA DELLA
BIODIVERSITÀ DI INTERESSE AGRICOLO E ALIMENTARE"



link alla descrizione del progetto

<https://www.arsial.it/sulle-strada-della-biodiversita-agraria-del-lazio/>

link per scaricare i moduli di adesione al progetto

<https://www.arsial.it/sulle-strade-della-biodiversita-agraria-ecco-i-moduli-di-adesione/>

Sulle **STRADE** della
BIODIVERSITÀ
AGRARIA
del **LAZIO**

UN PATRIMONIO
DI RISORSE,
COMUNITÀ
E PRODOTTI

Buon cammino!

Dal gruppo Biodiver

*Arsial – Area Tutela Risorse e
Vigilanza sulle produzioni di qualità*

Contatti: biodiver@arsial.it

ARSIAL



REGIONE
LAZIO

www.regione.lazio.it